

Réunion Annuelle Specifics : Plan et organisation

La Réunion Annuelle se déroule à Toulouse dans différents lieux de la ville et une visite vous est proposée le vendredi 21 novembre à Albi.

Nous vous recommandons fortement de prendre un hôtel en **centre-ville, avec un accès à pied au métro**. Par exemple, les quartiers Jean-Jaurès, Matabiau, Capitole, Saint Etienne ou Saint Michel.

Si vous rencontrez des difficultés de quelque ordre, n'hésitez pas à contacter l'équipe organisatrice :

Auguste Bréavoine (doctorant AGIR) : auguste.breavoine@inrae.fr - 06 20 05 45 24

Marie-Benoît Magrini : marie-benoit.magrini@inrae.fr -

Ce plan récapitule les différents endroits où vous serez invités à vous rendre pour cette RA 2025.



JOUR 1 : Conseil de gouvernance – 16h-18h30

Lieu : Université de Toulouse 1 (Manufacture des tabacs 21 allée de Bienne 31000 Toulouse), **salle MD404**

Si vous arrivez en train :

Marchez (10 min) jusqu'à la ligne de métro B arrêt Jean-Jaurès

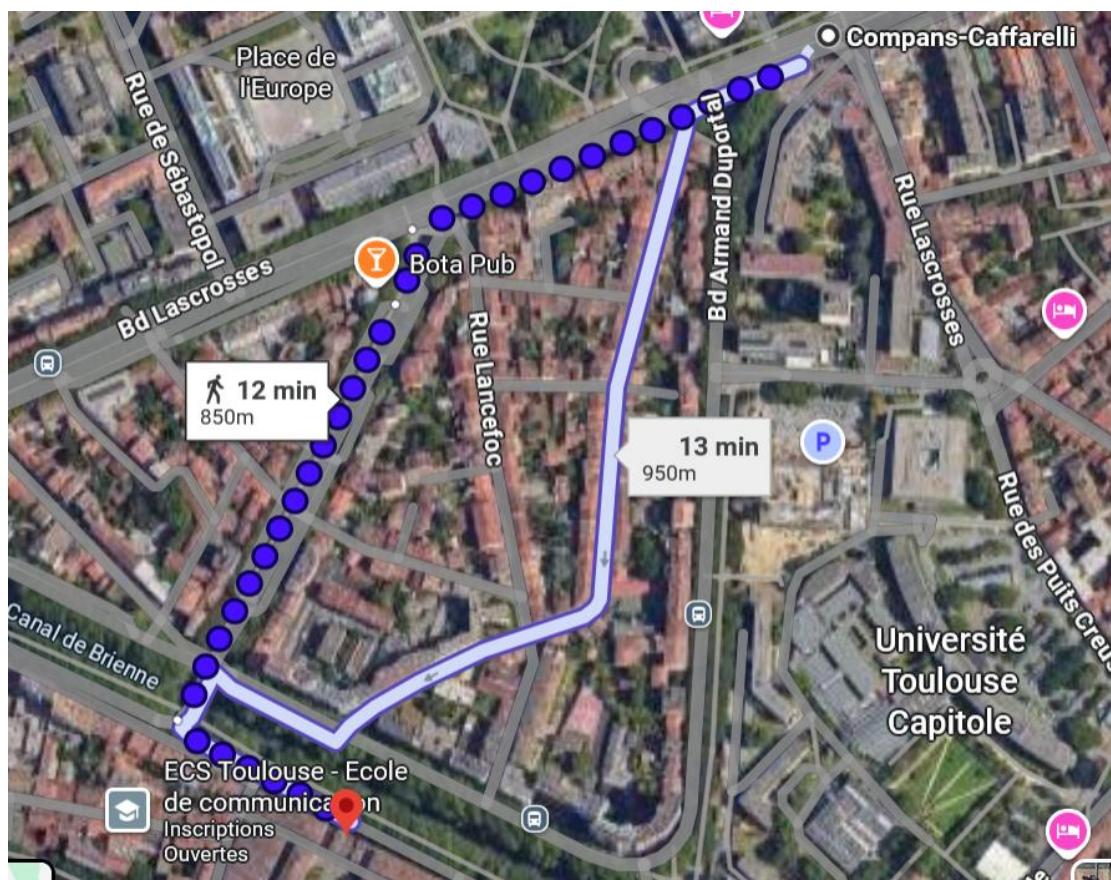
Prenez le métro direction Borderouge

Descendez à l'arrêt Compans Caffarelli

Marchez (10 min) jusqu'à la Manufacture des Tabacs (voir plan)

Si vous arrivez en avion :

Il existe une navette entre l'aéroport et le centre-ville. Cette navette dépose à l'arrêt Compans Caffarelli de la ligne de métro B. Il vous reste alors à marcher 10 min jusqu'à la Manufacture des Tabacs (voir plan)



JOUR 2 : Réunion Annuelle Plénière

Centre INRAE Toulouse Occitanie – Auzeville-Tolosan



Depuis l'aéroport Toulouse-Blagnac

Navette aéroport : rejoignez le centre de Toulouse, descendez à Compans Caffarelli, puis suivez les indications en métro et bus.

Tramway : prenez la ligne T2 jusqu'à Palais de Justice, puis suivez les indications en métro et bus.



En véhicule

Coordonnées GPS : Latitude 43.528158, Longitude 1.499656.

Covoiturage : Tisséo propose un service de covoiturage via Karos.



En vélo

Planifiez votre itinéraire vélo avec GéoVélo (abris à vélo sur site).



Depuis la gare Toulouse Matabiau

Prenez la ligne A du métro à la station Marengo-SNCF en direction de Basso-Cambo. À Jean-Jaurès, changez pour la ligne B et suivez les indications en métro et bus.

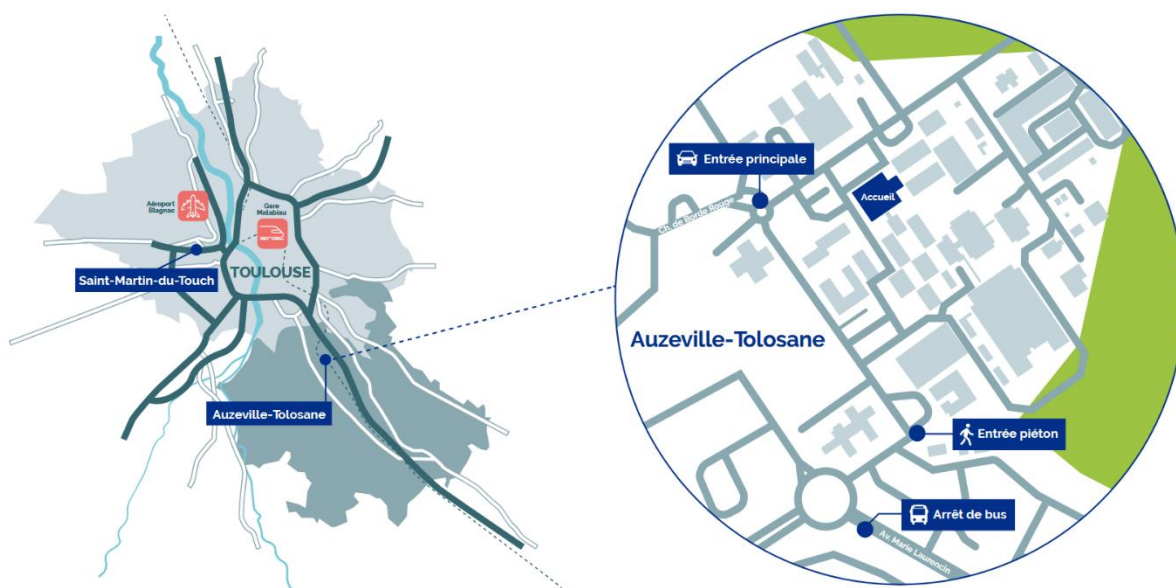


En métro et bus (réseau Tisséo)

Prenez la ligne B du métro jusqu'au terminus Ramonville, puis le bus Linéo L6 en direction de Castanet-Tolosan et descendez à l'arrêt INRAE.

Scannez-moi

Accéder à
l'application Tisséo
pour planifier
votre trajet.



Jour 2 : Diner du soir

Restaurant du Lycée Hôtelier de Toulouse – 66 Voie du Toec, 31300 Toulouse

Un départ groupé depuis le centre INRAE sera organisé. Des départs en voitures seront aussi organisés directement sur place.

Si vous souhaitez y aller par vos propres moyens :

Prendre ligne L6 à l'arrêt INRAE en direction du Métro Ramonville

Prendre le Métro B direction Borderouge

Descendre à l'arrêt Palais de Justice

Prendre le Tram T1 en direction du MEET

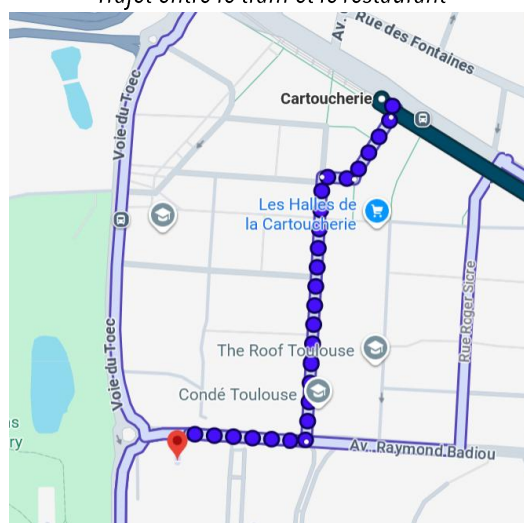
Descendre à l'arrêt Cartoucherie

Rejoignez le restaurant à pied (15 min)

Vue d'ensemble du trajet (1h)



Trajet entre le tram et le restaurant



Jour 3 : Visite de l'industriel Aligerma et ateliers

Un départ en voiture depuis le métro de Balma-Gramont sera organisé.

Depuis le centre-ville rejoindre la ligne A (rouge) du métro et prendre le métro direction Balma-Gramont jusqu'à son terminus. Départ en voiture à 8h30 du metro Balma.